

# Skitour Silvretta Haute Route

**Ski-Durchquerung der Silvretta mit Piz Buin.**



# Skitour Silvretta Haute Route

## Ski-Durchquerung der Silvretta mit Piz Buin.

### TAG 1

#### VAL TUOI - CHAMANNA TUOI

Wir treffen uns im malerischen Bergdorf Guarda. Eines der stattlichen Engadiner-Häuser hat Alois Carigiet beim Zeichnen von Schellenurslis Wohnhaus inspiriert.

Das schöne Dorf verlassen wir jedoch bald und steigen durchs Val Tuoi gemütlich auf bis zur Chamanna Tuoi. Am Nachmittag bleibt uns genug Zeit für eine kurze Lawinenausbildung.

▲ 2250 m ⌚ 3 Stunden ↑ 600 hm

### TAG 2

#### DREILÄNDERSPITZE ODER HINTERE JAMSPITZE

Um von der Chamanna Tuoi bis zur Wiesbadener Hütte zu gelangen haben wir verschiedene Möglichkeiten. Lohnend sind alle. Wir entscheiden nach Wetter und Verhältnissen und suchen die beste Variante raus. Eine Möglichkeit ist die Skitour auf die Dreiländerspitze, welche wir über die Fuorcla Vermunt erreichen. Der letzte Abschnitt bewältigen wir zu Fuss, bevor wir mit den Skiern über den Vermuntgletscher bis zur Wiesbadener Hütte abfahren.

Ein weiteres wunderschönes Gipfelziel in der Silvretta ist die Hintere Jamspitze. Der Aufstieg beginnt ebenfalls gleich hinter der Tuoi-Hütte. Der Gipfel ist leicht mit Skiern erreichbar. Grossartig ist die folgende Abfahrt über den Jamtalferner. Jetzt wartet jedoch nochmals ein Aufstieg von einer guten Stunde auf uns. Ist die Ochsencharte einmal erreicht, freuen wir uns umso mehr über weitere fünfhundert Höhenmeter Abfahrt bis zur Wiesbadener Hütte.

▲ 3155 m ⌚ 6 Stunden ↑ 1200 hm / 4 h

### TAG 3

#### PIZ BUIN

Das Gipfel-Highlight steht am dritten Tag unserer Ski-Durchquerung der Silvretta an. Der Piz Buin (3312m) wurde übrigens am gleichen Tag erstbestiegen wie das Matterhorn, am 14. Juli 1865.

Der Aufstieg führt uns zuerst über den Ochsentaler Gletscher (Buin ist romanisch und heisst Ochse) hoch auf die Fuorcla Buin. Zu Fuss mit Steigeisen und in ganz leichter Kletterei erreichen wir den markanten Gipfel. Die Abfahrt führt uns über den Silvrettagletscher bis zur Silvrettahütte.

Wenn die Verhältnisse eine Besteigungen des Piz Buins nicht zulassen sollten, gibt es jede Menge andere genau so lohnende Gipfelziele in der Silvretta. So zum Beispiel das Silvrettahorn.

▲ 3312 m ⌚ 7 Stunden ↑ 1000 hm / 4 h

#### TAG 4

### GLETSCHERCHAMM - VERSTANCLATAL



Von der Silvrettahütte steigen wir nun nochmals auf. Vom Gletscherchamm (3173m) geniessen wir anschliessend eine wunderschöne und lange Abfahrt durch Verstanclatal bis zur Alp Sardasca. Ab hier müssen wir etwas schieben und fahren schliesslich bei guter Schneelage bis zur Alp Novai. Ein Taxi bringt uns bis zum Bahnhof Klosters Dorf.

▲ 3173 m ⌚ 5 Stunden ↑ 800 hm / 3 h ↓ 1800 hm / 2 h




# Skitour Silvretta Haute Route

## Ski-Durchquerung der Silvretta mit Piz Buin.

### Daten und Preise Gruppe

von 13.04.2019 bis 16.04.2019	<b>890</b> CHF		Bergführer <b>Bettina Leimgruber</b> Anmeldeschluss 30.03.2019
von 19.04.2019 bis 22.04.2019	<b>890</b> CHF		Bergführer <b>Team-Bergführer</b> Anmeldeschluss 05.04.2019

(Mindestens 4 bis maximal 5 Teilnehmer)

 <b>Inklusivleistungen</b>	 <b>Zusatzkosten</b>	 <b>Buchbare Zusatzleistungen</b>
<ul style="list-style-type: none"><li>• Übernachtungen</li><li>• Halbpension</li><li>• Marschtee</li><li>• Gurt</li></ul>	<ul style="list-style-type: none"><li>• Taxi am letzten Tag (ca. 10 CHF / Person)</li><li>• Getränke beim Abendessen</li></ul>	

# Skitour Silvretta Haute Route

## Ski-Durchquerung der Silvretta mit Piz Buin.



**Saison**  
April



**Wochentage**  
siehe Daten



**Dauer**  
4 Tage



**Schwierigkeit**  
mittel



### Anforderungen

Grundkondition für Skitouren bis 1200 Höhenmeter Aufstieg. Skitourenenerfahrung und gute Tiefschneetechnik erforderlich. Die Bündner Haute Route ist möglich mit Splitboard, bei sehr guter Tourenerfahrung. Snowboardern mit Schneeschuhen raten wir davon ab.



### Material

- Tourenski mit Fellen
- LVS, Schaufel, Sonde
- Leicht-Pickel
- Leicht-Steigeisen

[komplette Materialliste](#)



### Treffpunkt

10 Uhr Guarda Cumün



### Anreise

#### Parkplätze:

Wir empfehlen dir mit ÖV anzureisen. Wenn du trotzdem mit dem Auto anreisen möchtest, parkierst du am besten in Klosters und fährst mit dem Zug bis Guarda Cumün.

#### ÖV

Wir treffen uns in Guarda (Haltestelle Guarda Cumün)



### Unterkunft / Komfort

Einfache SAC/DAV-Hütten. Übernachtung im Lager (Hüttenschlafsack mitnehmen).



### Good to know

Auf den Hütten können auch Lunch-Pakete bezogen werden. So musst du nicht den ganzen Proviant die vier Tage mittragen.

# Skitour Silvretta Haute Route

**Ski-Durchquerung der Silvretta mit Piz Buin.**

