

Klettersteig Sulzfluh

Klettersteig-Tour auf die 2817m hohe Sulzfluh.



Klettersteig Sulzfluh

Klettersteig-Tour auf die 2817m hohe Sulzfluh.

PROGRAMM

KLETTERSTEIG SULZFLUH

Wir treffen uns beim Parkplatz 6 in St. Antönien oder in St. Antönien bei der Postauto-Haltestelle. Wenn der Bus Alpin fährt, verkürzen wir damit unseren Zustieg (der Bus Alpin fährt in der Saison bis Partnun). In ca. 1.5 Stunden erreichen wir von Partnun den Einstieg. Vom Parkplatz 6 ist es ungefähr eine Stunde länger.

Im unteren Teil gestufter Fels mit mehreren kürzeren Steilpassagen. Fast zu Beginn der Route befindet sich die Einstiegsleiter zur Überwindung der "Einstiegswand". Weiter geht's zum "Obelixquergang" und hinauf zum Beginn der Rampe. Ab hier gibt's keine Ausstiegsmöglichkeit mehr! Nach Durchsteigung der "Rampe" erreicht man den "Geissrücken" und schliesslich das "Bänkli". Routenmitte. Nun folgt eine längere Querung über ein Grasband, bevor mit dem Einstieg in die "Panoramica" der zweite, steilere Teil beginnt. Besonders eindrücklich sind die Quergänge in den fast senkrechten Plattenschüssen. Faszinierende Tiefblicke. Die Überquerung des "Deichmann-Steges" fordert zum Balanceakt. Nach dem Eintrag in's Wandbuch geht's über einen kleinen Aufschwung weiter, bis schliesslich der Einstieg zur "Klagemauer" erreicht wird. Dieser körperlich anstrengendste Routenteil führt zu einer kurzen "Brücke", die den Begeher in die "Gipfelwand" einweist. Nun ist's geschafft! Weiter geht's in wenigen Minuten zum Gipfelkreuz der Sulzfluh auf 2817 m.ü.M. Herrliche Rundschau erwartet uns hier.

Den Abstieg bewältigen wir über den Wanderweg durchs Gemstobel. Abenteuerlustige haben die Gelegenheit noch 50 Meter freihängend abzuseilen.

▲ 2817 m ⌚ 7 Stunden ▲ 1200 hm / 4.5 h ▼ 1200 hm / 2.5 h

Klettersteig Sulzfluh

Klettersteig-Tour auf die 2817m hohe Sulzfluh.

Preise Gruppe

250 CHF

ab 3 Personen

(Mindestens 3 bis maximal 6 Teilnehmer)

Preise Privat

680 CHF

1 Person

700 CHF

2 Personen

+50 CHF

jede weitere Person

(Maximale Teilnehmerzahl pro Bergführer: 6)



Inklusivleistungen

- Bergführer



Zusatzkosten




Buchbare Zusatzleistungen

Klettersteig Sulzfluh







Klettersteig-Tour auf die 2817m hohe Sulzfluh.

 **Saison**
Juli - August

 **Wochentage**
Freitag

 **Dauer**
1 Tag

 **Schwierigkeit**
einfach

 Anforderungen	 Material	 Treffpunkt
Schwindelfreiheit, Ausdauer für 2 Stunden Zustieg, 2.5 Stunden Klettersteig und 2.5 Stunden Abstieg	<ul style="list-style-type: none">• Klettersteig-Set• Klettergurt• Kletterhelm• Berg- oder Wanderschuhe <p>📄 komplette Materialliste</p>	9 Uhr, Parkplatz P6 in St. Antönien
 Anreise	 Unterkunft / Komfort	 Good to know
Parkplätze: Parkplatz P6 in St. Antönien (gebührenpflichtig)		
ÖV Mit der RhB und dem Postauto bis St. Antönien Platz oder Rüti.		

Klettersteig Sulzfluh

Klettersteig-Tour auf die 2817m hohe Sulzfluh.



Geschichte

Der Klettersteig Sulzfluh wurde im 2004 und 2005 vom Bergführerverein Sektion Davos-Prättigau GR eingerichtet und am 16. Juli 2005 offiziell eröffnet.

Zahlen und Fakten: Höhe Gipfel: 2817 m ü. M. Höhe Einstieg: 2360 m ü. M. Höhendifferenz: ca. 450 Meter Klettersteiglänge: ca. 750 Meter Begehungszeit Klettersteig: ca. 2.5 h Schwierigkeitsgrad: teilweise D, meist C Wandexposition: Süd, Südost